WELCOME to DERVIO & La VALVARRONE

ITALY **LAGO DI COMO** LAKE COMO

Gentile ospite, benvenuto nel nostro territorio!
Dear Guest, welcome in our territory!

Dervio, Dorio e i paesi della bassa Valvarrone, posti sulla sponda orientale dell'alto Lago di Como tra le prealpi Orobie, sono un territorio culturalmente omogeneo che in passato costituiva la Pieve di Dervio.
La nostra zona offre una ricca varietà naturalistica, che spazia dalle splendide rive del lago alla maestosità delle montagne che raggiungono i 2600 metri di altitudine.
Il patrimonio naturale di queste località, si fonde perfettamente con la bellezza delle opere storico-artistiche dislocate sul territorio, offrendo numerose opportunità di svago all'insegna della natura, dello sport e della cultura. Lago, montagna e verdi boschi, danno la possibilità di balneazione lungo le spiagge, di pratica degli sport velici, oltre che della pesca sul lago e lungo il fiume; inoltre sono a disposizione numerose passeggiate tra i boschi in una natura incontaminata e ricca di fauna, escursioni alle cime dei monti ed interessanti itinerari ciclistici.

Dervio, Dorio and the area of the lower Valvarrone, located on the eastern shore of the upper Lake Como between the Orobie pre-Alps, are a culturally homogeneous territory which in the past constituted the Pieve di Dervio.
Our area offers a rich naturalistic variety, which ranges from the splendid shores of the lake to the majesty of the mountains that reach 2600 meters above sea level.
The natural heritage of these localities blends perfectly with the beauty of the historic-artistic works located throughout the area, offering numerous opportunities for enterteinment characterised by nature, sport and culture.
Lake, mountain and green woods offer the possibility of bathing along the beaches, of practicing sailing sports, as well as fishing on the lake and along the river; furthermore there are numerous stroll among the woods in an uncontaminated nature rich in fauna, excursions to the tops of the mountains and interesting cycling itineraries.

Come raggiungerci
How to reach us

Il nostro territorio è posto a ca. 30 Km a Nord di Lecco e ca. 80 Km da Milano, ed è facilmente raggiungibile con la superstrada 36, da Lecco a Colico, uscendo allo svincolo di Dervio, oppure per gustarsi il paesaggio, seguendo la strada provinciale 72 che attraversa i centri abitati della riviera orientale del lago.
Per raggiungere i paesi della Valvarrone si utilizza la provinciale 67 che partendo da Dervio raggiunge le località di Vestreno, Sueglio, Introzzo, Tremenico ed Avano per poi proseguire sino a Pagnona e Premana nell'alta Valvarrone.
Un altro collegamento è ottenuto con i mezzi di trasporto pubblici, tramite la ferrovia della linea Milano – Sondrio, le stazioni ferroviarie si trovano nel centro di Dervio e Dorio ed un servizio di autobus* raggiunge i paesi della Valvarrone.
Il territorio è raggiungibile anche con barche private con gli attracchi turistici di Dervio, Corenno Plinio e Dorio e con i battelli della Navigazione del Lago di Como, approdando al pontile di Dervio.

Our territory is located approx. 30 km north of Lecco and approx. 80 Km from Milan, and can be easily reached by highway 36, from Lecco to Colico, exiting at the Dervio junction. The best way to get in the area is the coastal road, the provincial road 72 which crosses the towns of the eastern shore of the lake where you can enjoy the charming panorama of Lake Como.
To reach the villages of Valvarrone, use the provincial road 67 which, starting from Dervio, reaches the localities of Vestreno, Sueglio, Introzzo, Tremenico and Avano and then continues up to Pagnona and Premana in the upper Valvarrone.
Another connection is obtained with public transport, via the Milan – Sondrio railway line, the railway stations are located in the center of Dervio and Dorio and a bus service* reaches the towns of Valvarrone.
The territory can also be reached by private boats with the tourist docks of Dervio, Corenno Plinio and Dorio and with the boats of the Navigation of Lake Como, landing at the Dervio pier.

*Linea D25
Bellano
Tremenico
Avano

*Line D25
Bellano
Tremenico
Avano

AUTOBUS

TRENI

BATTELLI

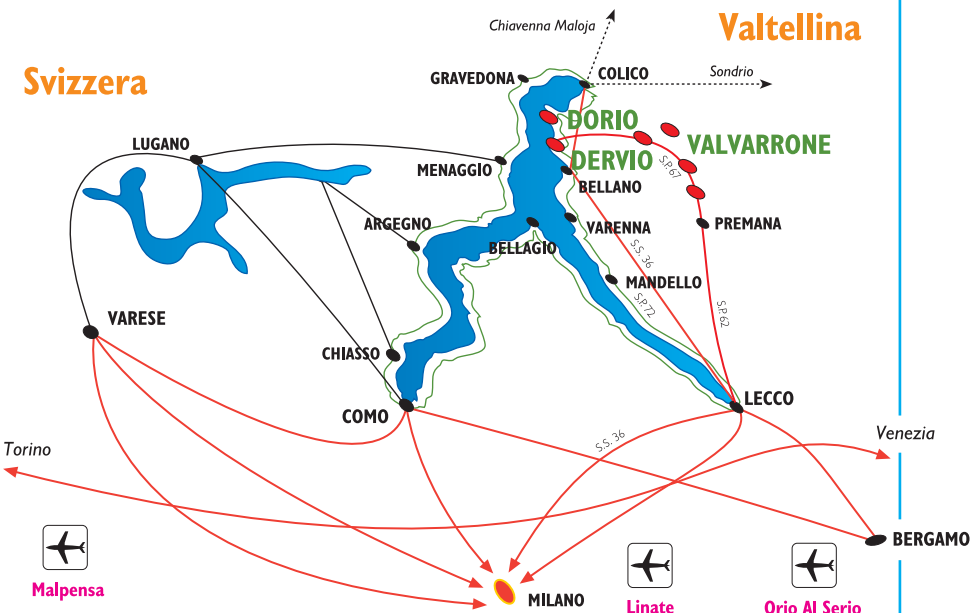

WELCOME to DERVIO DORIO & La VALVARRONE

Dervio

Dervio è il capoluogo del territorio, di origini molto antiche è stato un borgo importante e fortificato sin dall'epoca romana, grazie alla sua posizione strategica posta sulla strada che collegava la Valtellina ed il nord Europa a Milano. E' un territorio ricco di testimonianze storiche e bellezze artistiche che ben si mescolano alle sue bellezze naturali, rendendola una delle località più importanti per il turismo sul Lago di Como. Viene considerato il "Paradiso della Vela", per via della sua posizione protesa nel lago sempre ventilata e le numerose scuole veliche che si trovano in paese ed è meta di velisti, windsurfer e kitesurfer di tutto il mondo. Il lungolago di notevole estensione, con numerose spiagge ed il percorso ciclopedonale attrezzato immerso nel verde, offre un paesaggio elegante e naturale dove rilassarsi e fare sport. Le montagne che circondano Dervio, permettono escursioni adatte a tutti in ambienti incontaminati con panorami incantevoli, sino alle vette del Monte Legnoncino, Monte Muggio e del Monte Legnone (2.610 m slm) o lungo il rinomato Sentiero del Viandante. Il borgo medievale di Corenno Plinio " Borgo dei mille gradini" è uno degli angoli più caratteristici del Lago di Como ed assieme alla Torre di Orezia è visitato da migliaia di turisti. Il paese è molto attivo e vengono organizzati tanti eventi ed iniziative per lo svago di abitanti e turisti durante tutto l'anno.

Dervio is the "capital of the area", of very ancient origins it has been an important and fortified village since Roman times, thanks to its strategic position on the road that connected the Valtellina and northern Europe to Milan. It is an area full of historical memories and artistic beauties that blend perfectly with its natural beauties, making it one of the most important tourism destiunation on Lake Como.
It is considered the "Paradise of Sailing", due to its breezy position reaching out into the lake and the numerous sailing schools located in the town. It is an important destination for sailors, windsurfers and kitesurfers from all over the world.
The extensive lakefront, with numerous beaches and the equipped cycle/pedestrian path surrounded by greenery, offers an elegant and natural landscape where you can relax and practice sport.
The mountains surrounding Dervio offer excursions suitable for everyone in uncontaminated environments with beautiful panoramas, up to the peaks of Monte Legnoncino, Monte Muggio and Monte Legnone (2,610 m asl) or along the popular path"Sentiero del Viandante".
The medieval village of Corenno Plinio "Village of a thousand steps" is one of the most characteristic corners of Lake Como and along with the Orezia Tower it is visited by thousands of tourists.
The town is very active and many events and initiatives are organized for the entertainment of locals and tourists throughout the year.

UFFICIO TURISTICO DERVIO

MONASTERO
SENTIERO DEL VIANDANTE
CORENNO PLINIO
SVINCOLO S.S. 36 - DIR. LECCO
VIA AL MONASTERO
VALVARRONE
RONCACCI
VESTRENO
MONTE LEGNONCINO
VIGNAGO
PRATOLUNGO
MONTE MUGGIO
CASTELLO
PIANEZZO
VIA VALVARRONE
VIA DEI RONCHETTI
VIA PER VESTRENO
VIA AL CASTELLO
VIA ALLE PRESE
CORENNO PLINIO - COLICO
VIA GIACOMO MATTEOTTI
VIA CROCETTA
VIA ARMANDO DIAZ
VIA CUNELLA
VIA SOTTO I CHIOSI
VIA GARIBALDI
VIA MAZZINI
PIAZZA CAVOUR
V. XX SETT.
V. COLOMBO
V. MANZONI
V. XX SETTEMBRE
VIA E. BUZZI
VIA S. G. BOSCO
VIA ROMA
VIA AL CASTELLO
VIA ALLA ROGGIA
VIA AI MONTI
VIA DUCA D'AOSTA
VIA ALLA FOLLA
VIA DELLE VIGNE
VIA GREPPI
VIA XXV APRILE
VIA DELLA LIBERAZIONE
VIA MARTIRI
VIA I° MAGGIO
VIA S. ROCCO
VIA PLINIO
LA FOPPA
VIA ALLA FOPPA
VIA ALLA CAPONA
VIA VIGNOLA
VIA P.G. RUBINI
SPIAGGIA DELLA FOPPA
LAGO DI COMO
PISTA CICLOPEDONALE
VIA S. GREGORIO
VIA CORTEDI GIUSTIZIA
VIA DON INVERNIZZI
VIALE DELLE RIMEMBRANZE
VIA ALLA GERA
VIA BERGAMINI
P.ZA XI FEBBRAIO
V. BERGAMINI
BORGO
VIA ALLA BOLDONA
VIALE DEGLI ALPINI
STRADA DEI PRATI
VIA DON LUIGI PENATI
VIA ALLA DARSENA
FIUME VARIONE
VIA ENRICO FERMI
LUNGOLAGO D
LAGO DI C
CORENNO PLINIO
FORTIFICAZIONI LINEA CADORNA
VIA MARONASSO
DORIO - COLICO
VIA PIETRO BADOGLIO
S.P. 72
VIA AL MONASTERO
DERVIO
P.ZA GARIBALDI
VIA IV NOVEMBRE
VIA PREGIERA
VIA G. MARCONI
VIA CADORNI
P.ZA DEL PORTO
DORIO
LAGO DI COMO

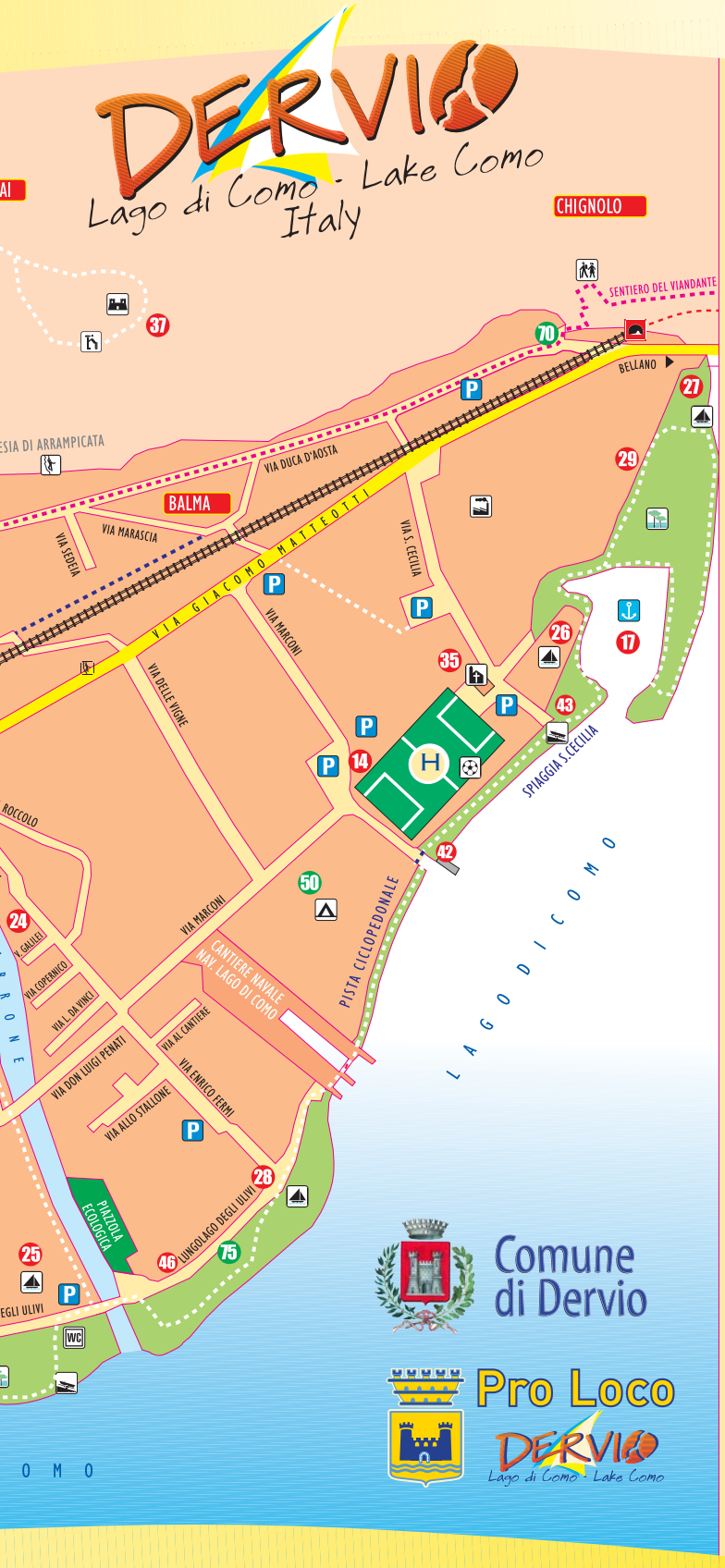

1. MUNICIPIO / CITY HALL
2. SEDE PRO LOCO / PRO LOCO TOURIST ASSOCIATION
3. UFFICIO TURISTICO / TOURIST INFO POINT
4. UFFICIO POSTALE / POST OFFICE
5. STAZIONE F.S. / RAILWAY STATION
6. FARMACIA / PHARMACY
7. BANCA / BANK
8. BIBLIOTECA / PUBLIC LIBRARY
9. ASILO NIDO / NURSERY
10. SCUOLA DELL'INFANZIA / NURSERY SCHOOL
11. SCUOLA SECONDARIA / SECONDARY SCHOOL
12. SCUOLA PRIMARIA / PRIMARY SCHOOL
13. PALESTRA / GYM
14. CENTRO SPORTIVO / SPORT FACILITY
15. PARCO PUBBLICO BOLDONA / PUBLIC BOLDONA PARK
16. PORTO VECCHIO / OLD HARBOUR
17. PORTO / HARBOUR
18. PONTILE BATTELLI / BOAT PIER
19. CIMITERO DI DERVIO / CEMETERY
20. CIMITERO DI CORENNO PLINIO / CEMETERY
21. ORATORIO / ORATORY
22. CENTRO DIURNO ANZIANI / ELDERLY CENTER
23. CINE-TEATRO PARADISE / CINEMA THEATRE
24. CARABINIERI FORESTALI / FOREST GUARD
25. CENTRO VELA (C.V.D.) / SAILING CLUB
26. CENTRO VELA (L.N.I.) / SAILING CLUB
27. CENTRO VELA (ORZA) / SAILING CLUB
28. SCUOLA WINDSURF / WINDSURFING SCHOOL
29. CENTRO VELA (ORZA MINORE) / SAILING CLUB
30. PARR. SS. PIETRO E PAOLO / PARISH CHURCH
31. CHIESA S. QUIRICO E GIULITTA / CHURCH
32. CHIESA S. LEONARDO / CHURCH
33. CHIESA S. GREGORIO / CHURCH
34. CHIESA S. TOMMASO DI CANTERBURY / CHURCH
35. CHIESA S. CECILIA / CHURCH
36. CASTELLO DI CORENNO PLINIO / CORRENNO CASTLE
37. CASTELVEDRO RUDERI / CASTLE VEDRO RUINS
38. TORRE DI OREZIA / OREZIA CASTLE
39. SPIAGGIA PER CANI / DOG BEACH
40. ATTRACCO TURISTICO / TOURIST PIER
41. FORTIFICAZIONI LINEA CADORNA / FORTIFICATIONS
42. NOLEGGIO BARCHE / RENT A BOAT
43. ESCURSIONI / SAIL BIKE HIKES
44. ATTRACCO TURISTICO / TOURIST PIER
45. ACQUA PARK
46. AREA CANI



Comune di Dorio
CASE ASEN
MANDONICO
PANICO
SPARESEE
SAN ROCCO
TORCHIEDO
RONCHI DI VESGALLO
GARAVINA
RIVETTA
SENTIERO DEL VIANDANTE
VIA DEL CANALINO
VIA PER MANDONICO
VIA ALLA CHIESA
VIA S. GIORGIO
VIA PERTINI
VIA DEGLI ALPINI
VIA AI BOSCHI
VIA SCOTTI
V. PASUBIO
VIA ALTA
V. BATTISTI
VIA BATTISTI
V. INDIPENDENZA
VIA AL CIMITERO
V. PER TORCHIEDO
V. D. ALIGHIERI
V. G. BARILI
V. FERRAGGIO
PASSEGGIATA DORIO - CORENNO PLINIO
VIA PIAVE
VIA UNIONE
CORENNO PLINIO - DERVIO
S.P. 72
COLICO - PIONA
SPIAGGIA CALMA
SPIAGGIA OLEANDRA
SPIAGGIA FORMAGGIA
SPIAGGIA SASSONE
SPIAGGIA MULINO
SPIAGGIA TRANQUILLA
CORENNO PLINIO
LAGO DI COMO

Dorio

Dorio è una località dove il clima è particolarmente mite e nel periodo estivo, è baciata dai venti Breva e Tivano, che mitigano le temperature. Ci sono oltre 2 Km di splendide spiagge ed è meta preferita degli amanti gli sport velici. Ospita una scuola di vela e una di kitesurf, fuori dalle rotte comuni, per esperienze immerse nella natura attraverso lo sport. Ogni spiaggia ha le proprie caratteristiche che le rendono ottimali per rilassarsi al sole e nuotare in splendide acque cristalline, nella più assoluta tranquillità. Dorio non è solo una località di lago ma anche di montagna, dove il Sentiero del Viandante si snoda in uno dei tratti più panoramici e suggestivi del percorso. Salendo a piedi dal borgo di Dorio si raggiunge Mandonico, un vecchio borgo molto suggestivo e fermo nel tempo. Il vasto territorio comunale ospita anche una scuola di trial, immersa nei boschi. Da non perdere la visita al centro storico, interamente preservato, caratterizzato da viuzze strette che serpeggiano tra le case; li si potranno ammirare affreschi e antichi pozzi per l'acqua. Le piazzette e gli angoli caratteristici del borgo diventano di volta in volta " el canton di ball", occasioni di incontro e scambio di chiacchiere tra gli abitanti e i viandanti. Quel vivere tra lago e montagna conquista chi arriva a Dorio, grazie ai suoi ritmi ovattati, le abitudini locali, l'ottima cucina e la tranquillità che le vecchie abitazioni e i luoghi di questo antico borgo emanano.

Dorio is a locality where the climate is particularly mild and in the summer, it is caressed by the Breva and Tivano winds, which mitigate the temperatures. There are over 2 km of splendid beaches and it is a favorite destination for sailing sports lovers. It is the headquarters of a sailing school and a kitesurf school off the beaten track, for adrenaline experience immersed in nature. Each beach has its own characteristics that make them ideal for relaxing in the sun and swimming in splendid crystalline waters, in absolute tranquillity. Dorio is not only a lake destination, but also a mountain one, where the path "Sentiero del Viandante" winds along one of the most scenic and evocative stretches of the route. Going up from the village of Dorio you reach Mandonico, a very suggestive old village frozen in time. The vast municipal area also hosts a trial school, immersed in the woods. Do not miss a visit to the historic centre, entirely preserved, characterized by narrow alleys that runs between the houses; there you can admire frescoes and ancient wells for water. The squares and characteristic corners of the village become from time to time "el canton di ball", opportunities for meeting and chatting between inhabitants and travellers. The living between lake and mountains fascinates those who arrive in Dorio, thanks to its muffled rhythms, local habits, excellent cuisine and the peace that the old houses and places of this ancient town emanate.

COMUNE DI DORIO

1. MUNICIPIO
2. STAZIONE FS
3. PARROCCH. S. GIORGIO
4. CHIESA S. GIORGIO
5. CHIESA S. ROCCO
6. PARCO GIOCHI/SPORT
7. RESIDENCE TURISTICO
8. ATTRACCO TURISTICO
9. CENTRO VELA
10. ATTRACCO TURISTICO



La Valvarrone

La valle del torrente Varrone è la parte più aspra e suggestiva della sponda orientale del Lago di Como. I monti che la dividono dalla Valtellina costituiscono la catena più elevata del territorio lecchese. Questa valle è addossata ai monti Legnone, Legnoncino e Muggio ed è percorsa dal fiume omonimo che dai monti sopra Premana va a sfociare nel lago, a Dervio. La parte medio-bassa della valle è un territorio omogeneo per storia e tradizioni su cui sorgono le località di Avano, Tremenico, Introzzo, Sueglio e Vestreno che contano, complessivamente, circa 650 abitanti. L'economia è sempre stata povera e l'emigrazione era abituale anche secoli or sono, ma la particolare posizione orografica del territorio ha favorito lo sviluppo del turismo. I paesi della valle sono un ottimo punto di partenza per facili escursioni alla portata di tutti. I percorsi tematizzati dall'Ecomuseo della Valvarrone permettono di toccare con mano la realtà locale, lungo le antiche strade militari, attraverso pascoli e boschi di larici con angoli naturali di particolare bellezza e da cui si godono splendidi panorami. Le Chiese e le cappellette religiose sparse sul territorio, testimoniano la fede profonda e radicata dei valligiani. Camminando per le strette viuzze dei paesi sembra di fare un salto indietro nel tempo con il sapore antico dei ballatoi in legno, dei tetti di ardesia e delle donne ancora intente presso secolari lavatoi.

The valley of the Varrone torrent is the harshest and most suggestive part of the eastern shore of Lake Como. The mountains that divide it from Valtellina constitute the highest mountain range in the Lecco area. This valley leans against the Legnone, Legnoncino and Muggio mountains and is crossed by the homonymous river which flows from the mountains above Premana into the lake in Dervio.

The middle-lower part of the valley is a homogeneous territory for its history and traditions on which the localities of Avano, Tremenico, Introzzo, Sueglio and Vestreno arise, which have a total of about 650 inhabitants.

The economy has always been poor and emigration was common even centuries ago, but the particular orographic position of the territory has encouraged the development of tourism. The towns in the valley are an excellent starting point for easy excursions suitable for everyone. The themed itineraries of the Valvarrone Ecomuseum allow you to experience the local reality along the ancient military roads, through pastures and larch woods with natural corners of particular beauty and from which you can enjoy splendid panoramas.

The churches and religious chapels scattered throughout the area bear witness to the deep-rooted faith of the villagers. Walking through the narrow streets of the towns it seems to take a step back in time with the ancient flavor of the wooden balconies, the slate roofs and the women still busy at the secular wash houses.

UFFICIO TURISTICO VALVARRONE

I quattro paesi

della Valvarrone

1 CHIESA SS. PIETRO E GIACOMO
2 CENTRO SPORTIVO
3 SCUOLA ELEMENTARE
4 MADONNA DI BONDO

Lago/Lake

Il Lago di Como è il "piatto forte" delle attrattive del nostro territorio, con possibilità di balneazione, di pratica della vela, windsurf, kitesurf, di gite in barca ed in battello, di belle passeggiate sul lungolago e non ultima la pratica della pesca. Nelle località di Dervio e Dorio il contatto fra il territorio e il lago si estende per ca. 8 km con una varietà di rive che passa dalle scogliere alle spiagge ghiaiose, comunque una notevole parte di lungolago è sfruttabile per la balneazione.
Per gli amanti della tranquillità e delle passeggiate, a Dervio è presente il percorso ciclopedonale di 3 Km sul lungolago, che partendo dal porto di S. Cecilia, attraversa la foce del Varrone e raggiunge la spiaggia della Foppa, immerso nel panorama delle montagne del Lago di Como. Altra passeggiata interessante è quella che parte dal Borgo Medievale di Corenno Plinio e con un percorso immerso nel verde, raggiunge la spiaggia di Dorio, sottostante la stazione ferroviaria.

Lake Como is the highlight of the attractions of our area, with the possibility of bathing, sailing, windsurfing, kitesurfing, and going on boat trips, beautiful walks along the lakefront and last but not least, fishing. In the localities of Dervio and Dorio the contact between the territory and the lake extends for approx. 8 km with a variety of shores ranging from cliffs to pebble beaches, however a significant part of the lakefront can be used for bathing.
For lovers of peace and walking, in Dervio there is a 3 km cycle-pedestrian path along the lakefront, which starting from the port of S.Cecilia, crosses the estuary of the Varrone river and reaches the Foppa beach, immersed in the panorama of the mountains of lake Como. Another interesting walk is the one that starts from the medieval village of Corenno Plinio and with a path surrounded by wildlife, reaches the beach of Dorio, below the railway station.

Sport acquatici

Lo specchio blu del lago è popolato, in tutte le stagioni dell'anno, dalle vele colorate degli amanti gli sport acquatici, nel territorio infatti sono presenti diverse scuole di Vela di notevole livello, oltre che scuole e punti di noleggio attrezzature di Windsurf, Kitesurf e Canoa. E' possibile cimentarsi in questi sport in modo amatoriale con uscite accompagnate, corsi nei week - end o prolungati. Il territorio è considerato fra i migliori in Italia per la pratica della vela, grazie alla sua posizione geografica ideale ed alla "breva" il leggero vento da sud che spira nelle giornate di bel tempo, è infatti sede di numerose regate a livello nazionale e internazionale. Quando invece soffia il vento da nord, il lago è solcato da numerosi surf e kitesurf che si esibiscono con spericolate acrobazie.

Water sports

The blue mirror of the lake is populated, in all seasons of the year, by the colored sails of water sports lovers, in fact in the area there are several high-level sailing schools, as well as windsurfing, kitesurfing schools and equipment rental points and Canoe. It is possible to experience these sports as an amateur with accompanied outings, weekend or extended courses. The territory is considered among the best in Italy for the practice of sailing, thanks to its ideal geographical position and to the "breva" the light south wind that blows in the days of good weather, it is in fact home to numerous national and international regattas. When the wind blows from the north, however, the lake is crossed by numerous surfers and kitesurfers who performing amazing acrobatics.

PAGINA LAGO

Spiagge/Beaches

Riva di Dervio, la riva sud di "Santa Cecilia" adiacente al centro sportivo, è una zona quasi sempre ventilata, adatta agli amanti della vela. Vi si trovano: collinette con ampi spazi verdi, bar sul lago e aree picnic, con ampia disponibilità di parcheggi, il porto turistico attrezzato, tre scuole di vela, punti di noleggio ed escursioni in barca. Il Lungolago Degli Ulivi, va dalla zona del porto vecchio fino al cantiere nautico, sulla punta della penisola derviese, qui si trovano scuole di vela, windsurf e kitesurf, bar, ristoranti e servizi pubblici, il pontile di attracco dei battelli ed anche il Parco Boldona con area attrezzata per le manifestazioni ed un nuovo e moderno parco giochi per bambini inclusivo. La riva nord, della "Foppa", che va dal rione "Borgo" sino alla Provinciale 72 è completamente a spiaggia ghiaiosa e sassosa che degrada dolcemente nel lago. È una zona panoramica che gode di una splendida vista su Corenno Plinio ed è la zona migliore per la balneazione, grazie anche alla tranquillità del lago dovuta alla posizione geografica che la mette al riparo dalla "Breva".

Dog Beach, sulla ciclopedonale derviese che costeggia il lago, dal piazzale della Chiesa Parrocchiale verso nord, troverete una spiaggia ghiaiosa riservata ai cani. Grazie ad un cancelletto, i vostri amici a quattro zampe saranno liberi di correre e nuotare in tutta sicurezza. Inoltre non molto distante, in zona Lungolago Degli Ulivi c'è anche un'area cani recintata di 800 metri quadri. Molte attività ricettive del territorio accettano volentieri gli animali domestici.

AcquaPark, in località Foppa a Dervio si trova anche l'unico parco acquatico ed avventura del Lago di Como, dove si può trascorrere una giornata all'insegna del divertimento e della spensieratezza. E'composto da 2 strutture, l'acquapark con gonfiabili, scivoli e trampolini ed il NinjaPark con percorsi ad ostacoli, ponti e corde sospesi sull'acqua. Il tutto coronato da una vista mozzafiato e da un'area attrezzata con lettini ed ombrelloni, con bar e ristorante direttamente sulla spiaggia.

Sponda di Dorio, sotto l'abitato di Dorio si trova una lunga sponda ghiaiosa divisa in tante piccole spiaggette, ogni spiaggia ha le proprie caratteristiche che la rendono ottimale per rilassarsi al sole e nuotare in splendide acque cristalline, nella più assoluta tranquillità. Sulla spiaggia sud detta tranquilla, confinante con Corenno Plinio si trova la base della scuola di vela. Sotto l'abitato di Torchiedo scendendo dalla provinciale si trova un'area picnic adiacente ad un'altra spiaggetta molto bella. Proseguendo verso nord si incontra una lunga spiaggia dove si trovano l'attracco turistico e gli ormeggi per le barche, questa è facilmente raggiungibile perché adiacente alla stazione ferroviaria di Dorio. Infine, sotto il villaggio turistico Oasi dei Celti si trova la Rivetta, una piccola spiaggia ben protetta dal vento e con una bella vista su Corenno Plinio.



Consulta la posizione delle spiagge nelle mappe*

Consult the position of the beaches in the maps*

Bank of Dervio, the south bank of "Santa Cecilia" adjacent to the sports centre, is an almost always windy area, suitable for sailing lovers. There are small hills with large green spaces, bars on the lake and picnic areas, with ample availability of parking, an equipped tourist port, three sailing schools, rental points and boat excursions. The "Lungolago Degli Ulivi" goes from the old port to the shipyard, on the tip of the Derviese peninsula, here you can find sailing, windsurfing and kitesurfing schools, bars, restaurants and public services, the dock for boats and also the Boldona Park with an area equipped for events and a new and modern inclusive children's playground. Northern shore of Dervio, of "Foppa", which goes from the town to the Provincial Road 72 is completely a pebble and stony beach that slopes gently into the lake. It is a panoramic area that enjoys a splendid view of Corenno Plinio, and is the best area for bathing, thanks also to the tranquility of the lake due to the geographical position that shelters it from the "Breva".

Dog Beach, on the Derviese cycle pedestrian lane that runs along the lake, from the square of the Parish Church to the north, you will find a pebble beach reserved for dogs. Thanks to a gate, your four-legged friends will be free to run and swim in complete safety. Not far away, in the Lungolago Degli Ulivi area, there is also a fenced dog area of 800 square meters. Many accommodation facilities in the area gladly accept pets.

Acquapark, in the locality of Foppa in Dervio, is the only water and adventure park in Lake Como, where you can spend a day full of fun and cheerfulness. The waterpark consist of 2 structures: the AcquaPark with inflatable slides and trampolines, and the NinjaPark with obstacle courses, bridges and ropes suspended over the water. All crowned by a breathtaking view and an area equipped with sunbeds and umbrellas, with a bar and restaurant directly on the beach.

Shore of Dorio, below the town of Dorio there is a long gravel bank divided into many small beaches, each beach has its own characteristics that make it ideal for relaxing in the sun and swimming in splendid crystalline waters in absolute tranquility. The sailing school is located on the so-called "the calm beach", bordering Corenno Plinio. Below the town of Torchiedo, going down from the provincial road, there is a picnic area adjacent to another very beautiful beach. Continuing north you come across a long beach where the tourist dock and moorings for boats are located, this is easily accessible because it is adjacent to the Dorio railway station. Finally, below the Oasi dei Celti tourist village is the Rivetta, a small beach well protected from the wind and with a beautiful view of Corenno Plinio

Gite in barca/Boats

Per chi vuole godersi al meglio le bellezze del Lago di Como, l'ideale è visitarlo navigando, sia con le barche private che con i battelli pubblici. Sono disponibili varie opportunità di noleggio imbarcazioni e di partecipazione a tour guidati, fra queste anche le tipiche barche Lucia.
Su tutto il lago vi sono pontili turistici di attracco delle imbarcazioni private ed a Dervio vi sono due porti per l'ormeggio. Sia con le barche private che con i battelli della Navigazione del Lago di Como è possibile visitare con delle stupende gite, le località più interessanti del Lario.
L'imbarco sui battelli è possibile al pontile di Dervio, solo nel periodo estivo, oppure a Bellano e Varenna, anche per aliscafi e traghetti e durante tutto l'anno.

For those who want to fully enjoy the beauty of Lake Como, the ideal is to visit it by sailing, both with private boats and public boats. Various boat rental opportunities and guided tours are available, including the typical Lucia boats.
Throughout the lake there are tourist piers for mooring private boats and in Dervio there are two ports.
With the boats of the Navigation of Lake Como it is possible to visit with wonderful trips, the most interesting places of the Lario.Boarding on the public ferry is possible at the Dervio jetty, only in the summer period, or in Bellano and Varenna, also for hydro-foils and ferries throughout the year.

NAVIGAZIONE LAGHI

Scopri i Lago di Como in battello!
Discover Lake Como by Ferry!

Boat trips

Montagna

Buona parte del nostro territorio è occupata dalla montagna, con i due massicci del Monte Muggio sul lato sinistro della Valvarrone e del Monte Legnoncino e Monte Legnone sul lato destro. Grazie alla loro conformazione varia è possibile la pratica di diverse attività, quali: le passeggiate lungo i numerosi sentieri fra i boschi, la raccolta di funghi e castagne, gli itinerari in bicicletta e mountainbike, la risalita di cime fino a 2600 m con panorami mozzafiato e nella stagione invernale la pratica dello sci alpinismo e delle ciaspolate. Per gli amanti del contatto con la natura, gli appassionati di escursionismo e di fotografia, si presentano numerose possibilità di scelta con itinerari che toccano le principali attrattive turistiche del nostro territorio.

Much of our territory is occupied by mountains, with the two massifs of Monte Muggio on the left side of Valvarrone and Monte Legnoncino and Monte Legnone on the right side. Thanks to their varied conformation, it is possible to practice various activities, such as: walking along the numerous paths in the woods, picking mushrooms and chestnuts, cycling and mountain biking itineraries, climbing peaks up to 2600 m with breathtaking views and in the winter season the practice of ski mountaineering and snowshoeing. For lovers of contact with nature, hiking and photography enthusiasts, there are numerous choices with itineraries that include the main tourist attractions of our area.

Escursioni facili
Easy hikes

Sentiero del Viandante
Dervio - Dorio - Piona

Il Sentiero del Viandante costeggia la sponda Orientale del Lago di Como toccando tutti i paesi. Da Dervio, imboccando una ripida mulattiera si raggiunge il nucleo di Castello con la millenaria Torre di Orezia e la chiesetta di S.Leonardo. Proseguendo in direzione nord si attraversano le località di Chiari e Monastero dove si incontra il complesso rustico che costituiva il Monastero di S.Clemente degli Umiliati. Superata la condotta delle Centrale Idroelettrica il percorso riprende la conformazione antica di mulattiera acciottolata, con un stupenda veduta e si raggiunge il borgo medievale di Corenno Plinio. Dopo una doverosa visita del borgo, l'itinerario riprende attraversando prati e cascinali e raggiunge il territorio di Dorio. Il sentiero passa a fianco della chiesa di S.Giorgio, di notevole interesse storico-artistico, raggiungendo il caratteristico nucleo di Mandonìco. La mulattiera sale ripida sino alla chiesetta di S.Rocco posta su un promontorio con vista panoramica sul lago e la località di Olgiasca. Qui ogni anno il 16 agosto ha luogo una caratteristica festa popolare. Il sentiero piega a nord-est in vista del laghetto di Piona. Fra i boschi si raggiunge Perdonasco e superata la Val di Voh si arriva a Sparesee, località con belle selve, castagneti e la chiesetta di S. Maria dei Monti. Si imbocca poi una carrareccia che scende fino a Posallo di Colico, da dove si può raggiungere la stazione FS di Piona per rientrare a Dervio.

Mountains

Sentiero del Viandante Dervio - Dorio - Piona

The path Sentiero del Viandante runs along the eastern shore of Lake Como touching all the towns. From Dervio, taking a steep mule track, you reach the nucleus of Castello with the millenary Orezia Tower and the small church of San Leonardo. Continuing in a northerly direction, you cross the localities of Chiari and Monastero where you come across the rustic complex which was the Monastery of S.Clemente degli Umiliati. After passing the conduit of the Hydroelectric Power Station, the route resumes the ancient conformation of a cobbled mule track, with a stupendous view and you reach the medieval village of Corenno Plinio. After a dutiful visit to the village, the itinerary resumes crossing meadows and farmhouses and reaches the territory of Dorio. The path passes alongside the church of San Giorgio, of notable historical-artistic interest, reaching the characteristic nucleus of Mandonico. The mule track climbs steeply up to the small church of S. Rocco located on a promontory with a panoramic view of the lake and the town of Olgiasca. A characteristic popular festival takes place here every year on August 16th. The path bends north-east in view of the Piona lake. Through the woods you reach Perdonasco and after the Val di Voh you arrive at Sparesee, a locality with beautiful woods, chestnut groves and the small church of S. Maria dei Monti. Then take a cart track that goes down to Posallo in Colico, from where you can reach the Piona railway station to return to Dervio.

Sentiero del Viandante Dervio – Bellano

Il percorso parte dal ponte di via Diaz sul fiume Varrone, con vista sul bel campanile romanico della chiesa di S. Quirico e Giulitta.
Si prosegue lungo la via Duca D'Aosta, superato il lavatoio della Sedeia si giunge al "Crotto del Cech". Qui ha inizio la bella mulattiera in acciottolato che sale verso le cascine del Chignolo, da dove già si ammira il panorama della penisola derviese. Proseguendo verso le cascine dei Ronchi si incontrano incisioni e gradini di epoca romana scavati nella roccia, e si aprono belle viste panoramiche sul lago.
Attraversata, la "Val Granda" si entra nel territorio di Bellano incontrando la località di Verginate e in seguito la parte alta della frazione Oro. Si imbocca sulla sinistra una gradinata che sale verso Lezzeno. Si attraversa la valle dei mulini con i ruderi degli edifici e si prosegue poi fra prati con stalle e castagneti.
Si raggiunge così il Santuario di Lezzeno dedicato alla Madonna. Dopo una sosta per la visita, sul retro si imbocca il sentiero in direzione sud che attraversa la località di Ombriaco incontra la chiesa di S. Bernardino e scende verso Bellano raggiungendo la chiesetta di S. Rocco. L'itinerario si conclude scendendo la scalinata che porta all'Orrido, monumento naturale che merita una visita.
Si passa poi di fianco alla parrocchiale ed infine, attraversando il Pioverna si raggiunge la stazione FS di Bellano, da dove si può rientrare a Dervio.

The route starts from the bridge in via Diaz over the Varrone river, with a view of the beautiful Romanesque bell tower of the church of S. Quirico and Giulitta. Continue along via Duca D'Aosta, after passing the Sedeia wash house you reach the "Crotto del Cech". Here begins the beautiful cobbled mule track that climbs towards the Chignolo farmhouses, from where you can already admire the panorama of the Derviese peninsula. Continuing towards the Ronchi farmhouses, you come across engravings and steps from the Roman era dug into the rock, and beautiful panoramic views of the lake open up. Crossed the "Val Granda" you enter the territory of Bellano meeting the locality of Verginate and then the upper part of the Oro hamlet. Take a flight of steps on the left that goes up towards Lezzeno. You cross the valley of the mills with the ruins of the buildings and then continue through meadows with stables and chestnut groves. This leads to the Sanctuary of Lezzeno dedicated to the Madonna. After stopping for a visit, on the back, take the path heading south which crosses the town of Ombriaco and meets the church of S. Bernardino and descends towards Bellano reaching the small church of S. Rocco. The itinerary ends by going down the steps that lead to the ravine, a natural monument that deserves a visit. You then pass next to the parish church and finally, crossing the Pioverna, you reach the Bellano railway station, from where you can return to Dervio.

I NOSTRI SENTIERI

Monte Legnoncino

Il Monte Legnoncino offre una piacevole passeggiata, adatta anche a famiglie con bambini. Risalendo la Valvarrone, lungo la strada che passa da Vestreno, Introzzo e Tremenico, superata la l ocalità di Lavadèe, si sbuca nella piana erbosa dei Roccoli Lorla con il laghetto contornato dai larici e le postazioni della Frontiera Nord. Poco sopra, si trova il Rifugio dei Roccoli Lorla del CAI di Dervio. Per salire verso la cima, dal parcheggio, si imbocca una strada militare sterrata, con ampi tornanti e in leggerissima salita, contornata da zone fredde di bosco alpino e zone calde, con flora mediterranea. Si arriva su un piccolo balcone a picco sul lago al cospetto del Monte Legnone, con tavoli per pic-nic. La vista è già superba da questo punto, ma con un piccolo sforzo è possibile raggiungere la cima. Poco prima della vetta si incontra la chiesetta di S. Sfirio, (XIII secolo), eremita che, si narra, scelse questo luogo per dimora tenendosi in contatto con i suoi 6 fratelli anch'essi eremiti sui monti circostanti e la postazione in caverna della Frontiera Nord, che munita di osservatorio e pezzi di artiglieria era destinata a controllare l'area del Pian di Spagna. Si raggiunge infine la vetta (1714 m), un vero balcone sul lago. Nelle giornate serene è infatti possibile ammirare entrambi i rami del lago di Como, quello di Lugano, le montagne che cingono ad occidente il Lario, ed a settentrione i monti del Gruppo Masino-Bregaglia-Disgrazia.

Mount Legnoncino

Mount Legnoncino offers a pleasant walk suitable for families with children. Going up Valvarrone, along the road that passes through Vestreno, Introzzo and Tremenico, after passing the locality of Lavadèe, you come out on the grassy plain of Roccoli Lorla with the lake surrounded by larches and the posts of the Northern Frontier. A little above is the Rifugio dei Roccoli Lorla of the CAI of Dervio. To climb to the top, from the parking lot, take a military dirt road, with wide hairpin bends and a very slight slope, surrounded by cold areas of alpine forest and warm areas, with Mediterranean flora. You arrive on a small balcony overlooking the lake in front of Mount Legnone, with picnic tables. The view is already superb from this point, but with a little effort it is possible to reach the top. Shortly before the summit, there is the small church of S.Sfirio (13th century), a hermit who, it is said, chose this place for his residence, keeping in touch with his 6 brothers, who were also hermits on the surrounding mountains and the location in the cave Northern Frontier, equipped with an observatory and artillery pieces, was intended to control the Pian di Spagna area. Finally you reach the summit (1714 m), a true balcony over the lake. On clear days it is in fact possible to admire both branches of Lake Como, that of Lugano, the mountains that surround the Lario to the west, and the mountains of the Masino-Bregaglia-Disgrazia group to the north.



Escursioni impegnative
Demanding hikes

Monti di Dorio e Valvarrone

Da Vestreno si imbocca la via che porta al bacino di alimentazione della centrale idroelettrica di Corenno. Proseguendo si incontra una cappelletta e le sottostanti trincee della Frontiera Nord. Si raggiunge poi un promontorio da cui si ammira un bel panorama su Dorio ed Olgiasca, da qui iniziano i pannelli della Via crucis che accompagnano i pellegrini sino al santuario della Madonna di Bondo (a.1672) molto frequentato e devoto agli abitanti della Valvarrone. Il percorso continua in mezzo a selve e boschi, si costeggia la località di Piazzo e si prende in direzione Bedolèee e Vercin. Attraversato il nucleo di baite si imbocca una strada sterrata che sale sino a Sommafiume, bella località di soggiorno estivo. Nella parte alta dell'abitato si imbocca la strada e poi il sentiero che porta ai Roccoli d'Artesso. Qui, nelle vicinanze di un bel laghetto circondato da larici e tavoloni per pic-nic, si trovano le cannoniere per l'artiglieria della Frontiera Nord. Dopo una sosta ristoratrice si scende verso l'abitato di Letee, si imbocca la mulattiera che porta a valle toccando la località di Loco Tocco e si raggiunge il paese di Sueglio. Attraverso strette viuzze a gradinate, in mezzo ad antiche e caratteristiche case, si scende sino alla chiesa parrocchiale di S. Martino d'origine medievale, consacrata nel 1583 da San Carlo Borromeo. Dopo una visita all'interno per ammirare le opere artistiche, si riprende la discesa verso Vestreno seguendo la mulattiera che raggiunge la parte alta del paese. Si attraversa l'abitato percorrendo le stradine del nucleo storico e si raggiunge cosi il punto di partenza.

From Vestreno, taking the road that leads to the supply basin of the Corenno hydroelectric plant. Continuing on, you come across a small chapel and the underlying trenches of the Northern Frontier. You then reach a promontory from which you can admire a beautiful panorama of Dorio and Olgiasca, from here begin the panels of the Via Crucis that accompany pilgrims up to the sanctuary of the Madonna di Bondo (1672) very popular and devoted to the inhabitants of Valvarrone. The route continues through the woods, skirting the town of Piazzo and heading towards the sites of Bedolèee and Vercin. After crossing the cluster of huts, take a dirt road that climbs up to Sommafiume, a beautiful summer resort. In the upper part of the town, take the road and then the path that leads to Roccoli d'Artesso. Here, near a beautiful lake surrounded by larches and picnic tables, there are the gunboats for the artillery of the Northern Frontier. After a refreshment stop, going down towards the town of Letee, taking the mule track that leads down to the valley touching the locality of Loco Tocco and you reach the town of Sueglio. Through narrow streets with steps, in the middle of ancient and characteristic houses, you go down to the medieval parish church of San Martino, consecrated in 1583 by San Carlo Borromeo. After a visit inside to admire the artistic works, the descent towards Vestreno continues following the mule track that reaches the upper part of the town. You cross the town along the narrow streets of the historic core and thus reach the starting point.

Monte Legnone

Sebbene abbia un aspetto severo il Monte Legnone è la vetta più ambita e frequentata della zona, soprattutto per lo straordinario panorama, ma per il dislivello da superare ed alcuni tratti attrezzati nella parte finale è un'escursione da non sottovalutare. Si risale la Valvarrone, passando per Vestreno, Introzzo, Tremenico sino al rifugio del CAI di Dervio ai "Roccoli Lorla" (1468 m slm). Il sentiero per la vetta si imbocca a fianco del rifugio, in mezzo a magnifici faggi. Dopo un breve tratto si incontra il primo alpeggio dove, durante la bella stagione si trovano le capre e si possono acquistare i formaggi molto saporiti. Si prosegue in mezzo ai larici con ampie aperture panoramiche fino a giungere all'alpeggio di Agrogno. Riprendendo la salita il bosco si dirada, il paesaggio si fa più aspro, si cammina su un costone raggiungendo il Bivacco Silvestri (Cà de Legn) un buon riparo in caso di maltempo. Da qui la vetta del Legnone sembra già a portata di mano, ma ci sono ancora 500 m. di dislivello da superare che non presentano vere difficoltà alpinistiche, ma richiedono comunque esperienza escursionistica e un abbigliamento adeguato. Raggiunta la cima a 2610 m. il panorama è grandioso con vista sul Lario e Lago di Lugano, le vicine Valsassina, Valtellina e Valchiavenna. Nelle giornate particolarmente terse si può vedere la Pianura Padana ed anche il Monte Rosa. Dalla vetta si diramano altri itinerari che scendono a Pagnona, Delebio ed a Colico o l'Alta via della Valsassina.

Although it has a severe appearance, Mount Legnone is the most sought-after and popular peak in the area, above all for the extraordinary panorama, but due to the difference in height to overcome and some equipped sections in the final part, it is an excursion not to be underestimated. Go up the Valvarrone, passing through Vestreno, Introzzo, Tremenico up to the CAI refuge of Dervio at the "Roccoli Lorla" (14 68 m asl). The path to the summit takes you alongside the refuge, in the midst of magnificent beech trees. After a short stretch you come to the first mountain pasture where, during the summer, you can find goats and you can buy very tasty cheeses. Continue through the larches with large panoramic openings until you reach the Agrogno pasture. Resuming the ascent, the wood thins out, the landscape becomes harsher, you walk on a ridge reaching the Bivacco Silvestri (Cà de Legn) a good shelter in case of bad weather. From here the summit of Legnone already seems within reach, but there are still 500 m. difference in height to overcome that do not present real mountaineering difficulties, but still require hiking experience and suitable clothing. Reached the top at 2610 m. the panorama is grandiose with a view of the Lario and Lake Lugano, the nearby Valsassina, Valtellina and Valchiavenna. On particularly clear days you can see the Po Valley and even Monte Rosa. Other itineraries branch off from the summit and descend to Pagnona, Delebio, Colico or Valsassina.

Monte Muggio

Dalla chiesa di S. Quirico di Dervio con il caratteristico campanile romanico, parte una bella mulattiera che risale la montagna ed è la via di accesso alle ridenti località dei monti di Dervio con baite, spesso ricavate da vecchie stalle. Dopo alcune rampe si incontra l'accesso alla Falesia della Maliga una palestra di arrampicata realizzata dal CAI di Dervio. Proseguendo si supera una cappelletta e poco dopo si giunge a Pianezzo, dove si incontrano le prime baite circondate da verdi prati. Subito dopo, prendendo a destra, si sale sino a Mai, dove sulla rupe rocciosa che sovrasta Dervio, si trovano i ruderi del "Castelvedro" di origine romana, ed è possibile ammirare lo stupendo panorama di Dervio e lago. Proseguendo, si attraversa il nucleo di baite e si raggiunge la ripida mulattiera che con belle vedute, sale sino a Monte Basso e poi le Cascine di Pratolungo, da dove si gode una stupenda vista panoramica. Seguendo la strada agrosilvopastorale si arriva all'Alpeggio di Pratolungo e poi a quello di Camaggiore, dove in estate si trovano le mucche al pascolo, da qui si può raggiungere la vetta del Monte Muggio (1800 m.slm). Ma il nostro itinerario prosegue verso l'abitato di Camaggiore, luogo di villeggiatura; nella parte bassa del nucleo si imbocca la mulattiera che scende a Noceno dove si prende a destra il sentiero pianeggiante che ci riporta alle Cascine di Pratolungo e da qui si può scendere a Dervio o deviare da Cangiago verso Vignago e poi, seguendo in posizione rialzata il percorso del Varrone, scendere verso Pianezzo e Dervio.

From the church of S.Quirico of Dervio with its characteristic Romanesque bell tower, a beautiful mule track runs up the mountainside. The trail is the access road to the charming mountain villages of Dervio with its fascinating huts, often obtained from old stables. After a few climbs you come to the access to the Falesia della Maliga, a climbing wall built by the CAI of Dervio. Continuing on, you pass a small chapel and shortly after you reach Pianezzo, where you come across the first huts surrounded by green meadows. Immediately afterwards, taking a right, you climb up to Mai, where on the rocky cliff overlooking Dervio, there are the ruins of the "Castelvedro", the old castle of Roman origin, from this height you can enjoy the stunning panorama of Dervio and the lake. Continuing on, you cross a group of huts and reach the steep mule track which, with beautiful views, climbs up to Monte Basso reaching the chalets of Pratolungo, from where you can enjoy a wonderful panoramic view. Following the agro-silvo-pastoral road you arrive at the Pratolungo pasture and then at Camaggiore, where in summer you find the cows grazing. From here you can reach the summit of Monte Muggio (1800 m asl). Our itinerary continues towards the town of Camaggiore, a holiday resort; in the lower part of the rural settlement, taking the mule track that descends to Noceno you can take the level path to the right that takes you back to the Chalets of Pratolungo and from there you can descend to Dervio or deviate from Cangiago towards Vignago and then, following the Varrone route, descend towards Pianezzo and Dervio.

Mountain Bike Escursioni Escursions

MOUNTAIN BIKE

MAPPA MAP

Il nostro territorio offre anche la possibilità di numerose escursioni in Mountain Bike con itinerari immersi nel verde e meravigliose viste panoramiche sul Lago di Como e le montagne circostanti.
Alcuni di questi ricalcano le escursioni a piedi già citate, mentre altri li potete trovare sulla mappa MTB Trail Dervio Dorio Valvarrone.

Our territory offers numerous mountain bike excursions with itineraries surrounded by greenery and wonderful panoramic views of Lake Como and the surrounding mountains.
Some of these follow the aforementioned walking tours, while others can be found on the MTB Trail Dervio Dorio Valvarrone map.

Percorsi storico naturalistici
Historical - Naturalistic trails

Sasso di Corenno

L'itinerario parte dalla piazza medievale di Corenno Plinio, il sentiero si imbocca di fronte al castello e sale ripido verso la montagna, per poi inoltrarsi nel bosco dove si raggiunge il bivio della Croce, prendendo a destra s'incontra una prima postazione per mitragliatrice. Proseguendo in direzione sud si raggiunge una fortificazione con trincee e altre postazioni per mitragliatrici situate sul bordo dello strapiombo che sovrasta Corenno Plinio da dove si ammira un bellissimo panorama sul borgo medievale e la sponda occidentale del lago. Ritornando sui propri passi e prendendo a destra, dopo una ripida salita, si incontrano altre trincee e subito sopra le baite di "Ciarei", situate in una bella radura ricca di sorgenti. Continuando sempre in salita lungo la mulattiera si perviene ad un'altra zona fortificata; qui è possibile visitare, con l'ausilio di una torcia, due ricoveri in galleria ben conservati.

Stone of Corenno

The itinerary starts from the medieval square of Corenno Plinio, the path takes you in front of the castle and climbs steeply towards the mountain to then enter the woods where you reach the crossroads of the Croce, turning right you come across a first machine gun emplacement . Continuing south you reach a fortification with trenches and other machine gun emplacements located on the edge of the cliff overlooking Corenno Plinio from where you can admire a beautiful panorama of the medieval village and the western shore of the lake. Retracing your steps and turning right, after a steep climb, you come across other trenches and immediately above the "Ciarei" huts, located in a beautiful clearing full of springs. Continuing uphill along the mule track you come to another fortified area; here it is possible to visit, with the aid of a torch, two well-preserved shelters.

Frontiera Nord

La Frontiera Nord impropriamente nota come Linea Cadorna, è un complesso di opere di difesa permanenti posto a protezione della Pianura Padana e dei suoi principali poli economici. Il sistema fu progettato e realizzato tra il 1899 e il 1918 con lo scopo di proteggere il territorio italiano da un possibile attacco proveniente d'oltralpe, condotto dalla Francia, dalla Germania o dall'Austria-Ungheria violando la neutralità del territorio svizzero. Fortunatamente non fu mai utilizzato.

Caserme di Paùl e Duello

Più a monte del Sasso di Corenno si trovano le due caserme blindate al Paùl e al Duello, facilmente raggiungibili da Vestreno e Sueglio. Strutture pressoché identiche, erano destinate ad alloggiare un centinaio di soldati per il presidio dei complessi difensivi posti nelle rispettive vicinanze. Il lato delle caserme rivolto verso l'avversario è protetto da un terrapieno che, oltre a smorzare l'effetto dei colpi d'artiglieria, rende la struttura pressoché invisibile; anche le coperture, realizzate in calcestruzzo armato, sono protette da uno spesso strato di terreno, ..con bocche di lupo per l'areazione. Attraverso un ampio cunicolo, oggi purtroppo franato era possibile raggiungere un ricovero sotterraneo e un posto per mitragliatrice in caverna, dal quale un camminamento collegava la struttura alle altre opere di difesa. Le due caserme sono un esempio del tutto eccezionale di questo tipo di manufatti, unico in Lombardia.

Frontiera Nord

The Frontiera Nord, improperly known as Cadorna Line, is a complex of permanent defense works to protect the Po Valley and its main economic poles. The system was designed and built between 1899 and 1918 with the aim of protecting Italian territory from a possible attack from across the Alps, conducted by France, Germany or Austria-Hungary, violating the neutrality of Swiss territory. Fortunately it was never used.

Barracks of Paùl and Duello

Further upstream from the Sasso di Corenno are the two armored barracks at Paùl and Duello, easily reachable from the localities of Vestreno and Sueglio. Almost identical structures, they were designed to house a hundred soldiers for the garrison of the defensive complexes placed in their respective vicinity. The side of the barracks facing the enemy is protected by an embankment which, in addition to dampening the effect of artillery shells, makes the structure almost invisible; even the roofs, made of reinforced concrete, are protected by a thick layer of soil with vents for ventilation. Through a large tunnel, unfortunately collapsed today, it was possible to reach an underground shelter and a postation for machine guns in the cave, from which a walkway connected the structure to the other defense works. The two barracks are a completely exceptional example of this type of artifact, unique in Lombardy.

Appostamento blindato ai Roccoli d'Artesso

Sopra la località Monte Letée, fra boschi di larici e cuscini di rododendri, si trova l'appostamento d'artiglieria dei Roccoli di Artesso, raggiungibile da Sueglio. E' munito di sei postazioni blindate progettate per accogliere mortai da 210 mm, protette da una massiccia copertura in calcestruzzo armato e collegate a coppie da un camminamento sotterraneo che dà accesso ad un ricovero in caverna. L'appostamento, il cui osservatorio principale era sotto la vetta del Legnoncino, era destinato a battere col proprio tiro la sponda occidentale del Lago di Como, da Dongo a Gera Lario, sino all'imbocco della Val Chiavenna. Dai Roccoli d'Artesso parte il sentiero che costeggia il roccolo per l'uccellagione del 1800, passa per il Rifugio Bellano e raggiunge i Roccoli Lorla costeggiando una lunga trincea a cielo aperto con due postazioni di mitragliatrice.

Armored ambush at Roccoli d'Artesso

Above the locality of Mount Letée, among larch woods and bushes of rhododendrons, is situated the Roccoli di Artesso artillery post, which can be reached from the locality of Sueglio. It is equipped with six armored positions designed to accommodate 210 mm mortars, protected by a massive reinforced concrete cover and connected in pairs by an underground walkway which gives access to a shelter in a cave. The hideout, whose main observatory was under the peak of Legnoncino, was destined to beat the western shore of Lake Como with its own fire, from Dongo to Gera Lario, up to the entrance to Val Chiavenna. From the Roccoli d'Artesso starts the path that runs along the roccolo for the 1800 bird hunting, passes by the Bellano refuge and reaches the Roccoli Lorla skirting a long open-air trench with two machine gun emplacements.

ECOMUSEO VALVARRONE



Corenno Plinio

Borgo dei mille gradini

Principali attrazioni storiche
Major historical attractions

Borgo dei Mille Gradini

Corenno Plinio rappresenta uno degli angoli più caratteristici del Lago di Como, un luogo dove è ancora possibile provare una forte suggestione storica ed immaginare le vicende del lago durante il Medioevo. Il borgo medievale si sviluppa attorno al castello ed alla chiesa situati sul promontorio. Le ville patrizie, le antiche case, i portici e le decorazioni che si trovano lungo i vicoli del borgo lo rendono un luogo unico ed irripetibile. Percorrendo gli antichi gradini intagliati nella roccia fino a lago si raggiunge il piccolo molo con una splendida spiaggetta dove si apre un panorama spettacolare sul Lago di Como, sede di imperdibili tramonti.Il borgo è visitabile tramite versamento di contributo che comprende la visita al borgo e l'accesso alla realtà aumentata che permette di esplorare ventuno punti di interesse con spiegazioni, foto e video inquadrando dei QR code con il proprio smartphone. Tutti gli anni nel mese di Agosto viene organizzata la manifestazione di Rievocazione Storica "Medievale a Corenno Plinio", i vicoli del borgo si popolano di dame e cavalieri che creano un'atmosfera d'altri tempi.

One thousand steps village

Corenno Plinio represents one of the most characteristic corners of Lake Como, a place where it is still possible to experience a strong historical suggestion and imagine the events of the lake during the Middle Ages. The medieval village develops around the castle and the church located on the promontory. The patrician villas, the ancient houses, the arcades and the decorations found along the alleys of the village make it a unique and unrepeatable place. Walking down the ancient steps carved into the rock down to the lake, you reach the small pier with a splendid little beach where a spectacular panorama opens up over Lake Como, home to unmissable sunsets. The village can be visited by paying a contribution which includes a visit to the village and access to augmented reality that enable you to explore twenty-one points of interest with explanations, photos and videos by scanning QR codes with your smartphone. Every year in August, is organised the historical re-enactment event "Medievale a Corenno Plinio", the alleys of the village are populated by counts and knights creating an atmosphere of other times.

CORENNO PLINIO

TORRE DI OREZIA

Torre di Orezia

Su una rupe che domina il paese di Dervio, la Torre di Orezia venne costruita nel tardo medioevo per sbarrare la strada della Valvarrone. Originariamente facente parte di un castello, attualmente rimane un torrione ben conservato, fiancheggiato da avanzi di antiche case.
La torre è aperta al pubblico nei weekend da Pasqua a fine Settembre e dalla sua sommità si ammira uno splendido panorama sul paese e sul Lago di Como. Al suo interno vengono proposte interessanti mostre

Tower of Orezia

On a cliff overlooking the town of Dervio, the Orezia Tower was built in the late Middle Ages to block the road to the area of Valvarrone.
Originally part of a castle, it currently remains a well-preserved keep, flanked by remains of ancient houses.
The tower is open to the public on weekends from Easter to the end of September and from its top you can admire a splendid panorama over the town and Lake Como. Inside there are interesting exhibitions.

Museo Cantar di Pietra

Il Museo Cantar di Pietra, nel centro storico di Tremenico in Valvarrone, racconta in chiave esperienziale, attraverso un percorso interattivo, i temi forti delle ritualità della Valle, che rappresentano l'eredità più tenacemente vitale della cultura contadina e alpina. La voce del narratore accompagna il visitatore attraverso le varie stanze e i racconti del suo vissuto, inframmezzati da suoni e rumori, consentono a chi li ascolta di lasciarsi trasportare fino a calarsi completamente in quella realtà. Dal museo è possibile raggiungere con una breve passeggiata il borgo rurale di Fenile: un insieme di stalle e fienili che costituiscono un unicum nel panorama montano lombardo.

Chiesa di S. Martino

Per l'architettura religiosa, l'elemento più importante della Valvarrone è la Parrocchiale di S. Martino, isolata dal paese nella sua parte bassa. L'edificio è di origine altomedievale e divenne sede, nel 1362, di un rettore ed in seguito, di un parroco. Nel 1583, S. Carlo Borromeo ne consacrò le campane salendo sull'alto campanile. Al suo interno sul lato sinistro sono ancora visibili testimonianze medievali come il fonte battesimale ed il quadro del battesimo di Gesù.

Cantar di pietra Museum

The Cantar di Pietra Museum, in the historic center of Tremenico in Valvarrone, recounts in an experiential key, through interactive itineraries, the themes of the valley's rituals, which represent the most tenaciously vital legacy of peasant and Alpine culture. The narrator's voice accompanies the visitor through the various rooms and the stories of his experience, interspersed with sounds and noises, allow the listener to let himself be carried away until he is completely immersed in that reality. From the museum it is possible to reach the rural village of Fenile with a short walk: a series of stables and barns that constitute a unicum in the Lombard mountain panorama.

St. Martin's Church

For religious architecture, the most important element of Valvarrone is the parish church of S. Martino, isolated from the village in its lower part. The building is of early medieval origin and became the seat, in 1362, of a rector and later of a parish priest. In 1583, S. Carlo Borromeo consecrated the bells by climbing the high bell tower. Inside, on the left side, medieval remains are still visible such as the baptismal font and the picture of the baptism of Jesus.

Mandonico e chiesa di S. Giorgio

Il borgo di Mandonico si trova a monte dell'abitato di Dorio di cui era il nucleo originario. Essendo abbandonato da oltre un secolo, ma ancora in buono stato è testimonianza della vita sul lago ad inizio secolo scorso.
Ai margini del borgo rurale si trova la chiesetta di S. Giorgio risalente al XIII secolo. Al suo interno si trova un affresco risalente al 1492 suddiviso in sei riquadri con al centro S.Giorgio.

Mandonico and church of S. Giorgio

The village of Mandonico is located upstream of the town of Dorio of which it was the original nucleus. Being abandoned for over a century, but still in good condition, it bears witness to life on the lake at the beginning of the last century. At the edge of the rural village is located the small church of S. Giorgio dating back to the XIII century. Inside there is a fresco dating back to 1492 divided into six panels with St. George in the centre.

Le miniere turistiche della Valvarrone

Sono trascorsi oltre cento anni da quando a Tremenico si iniziò ad estrarre dal Monte Muggio il feldspato, minerale utilizzato per la produzione della ceramica. Era il 1907 quando Abramo Rusconi, giovane operaio del paese, scoprì le miniere che negli anni sessanta hanno dato lavoro sino ad ottanta minatori e che sono ancora oggi in parte sfruttate. E' ora in corso di realizzazione un progetto di recupero delle gallerie, dove i filoni sono esauriti, per permetterne la visita ai turisti. Sono previsti anche il recupero dell' antico nucleo rurale di Lentrèe dove un tempo abitavano i minatori ed un ponte tibetano che attraverserà la Valvarrone.

The tourist mines of Valvarrone

More than a hundred years have passed since when the feldspar, a mineral used for the production of ceramics, began to be extracted from Monte Muggio. It was 1907 when Abramo Rusconi, a young worker from the town, discovered the mines which in the sixties gave work to up to eighty miners and which are still partly exploited today. A recovery project is now underway for the galleries, where the veins are exhausted, to allow tourists to visit them. The recovery of the ancient rural nucleus of Lentrèe where the miners once lived and a Tibetan bridge that will cross the Valvarrone are also planned.

Principali feste (con richiamo turistico)
Main festivals (with tourist attraction)

Carnevale di Sueglio

Tra le feste tradizionali della Valvarrone, senza dubbio, la più caratteristica è il Carnevale di Sueglio "Ol Carnelvà", che si svolge, secondo il calendario liturgico ambrosiano, il sabato successivo al mercoledì delle ceneri.
Già dal primo mattino singolari "maschere doppie" e i così detti "Crapón", sfilano per le vie del paese al suono di fisarmoniche, sassofoni e tamburi, per proseguire in sfilata negli altri paesi della Valvarrone; nel tardo pomeriggio, il corteo ritorna a Sueglio e la festa si conclude con la degustazione della "Scarpasce" una torta salata composta da patate, formaggio e polenta.

Sueglio Carnival

Among the traditional festivals of Valvarrone, without a doubt, the most characteristic is the Carnival of Sueglio "Ol Carnelvà", which takes place, according to the Ambrosian liturgical calendar, on the Saturday following Ash Wednesday. From the early morning singular "double masks" and the so-called "Crapón" parade through the streets of the town to the sound of accordions, saxophones and drums, to continue in parade in the other towns of Valvarrone; in the late afternoon, the procession returns to Sueglio and the party ends with the tasting of the "Scarpasce" a savory pie made up of potatoes, cheese and polenta.

Sagra del Misultin

Una delle specialità culinarie del Lago di Como sono i Misultin, cioè gli Agoni, pesci di lago che vengono salati, essiccati, pressati e poi deposti nelle latte per la conservazione. Cotti sulla griglia e cosparsi di olio extravergine di oliva, vengono serviti accompagnati da fette di polenta, per la gioia dei buongustai. Il nostro territorio è la zona più rinomata del lago per la pesca dell'Agone, con numerosa presenza di pescatori e la lunga tradizione storica nella conservazione e consumo di questo pesce che è il piatto tipico della nostra gastronomia.

Passeggiando da metà Giugno a fine Luglio, dal tardo pomeriggio sul lungolago di Dervio e Dorio, si ammira lo spettacolo di decine di pescatori sui tradizionali cavalletti di legno protesi nel lago, impegnati nella pesca con la canna.

Nell'ultimo week-end di Giugno la Pro Loco Dervio organizza al Parco Boldona, la tradizionale Sagra del Misultin, in cui vengono proposti piatti a base di pesce di lago e specialità locali, ma anche una mostra fotografica a tema e le escursioni sul lago con la tipica barca Lucia.

One of the culinary specialties of Lake Como are the Misultin, lake fish that are salted, dried, pressed and then placed in tins for conservation. Cooked on the grill and sprinkled with extra virgin olive oil, they are served accompanied by slices of polenta, to the delight of gourmets. Our territory is the most famous area of ??the Agone lake for fishing, with a large presence of fishermen and the long historical tradition in the conservation and consumption of this fish which is the typical dish of our gastronomy.

Walking from mid-June to the end of July, from the late afternoon on the lakefront of Dervio and Dorio, you can admire the spectacle of dozens of fishermen on traditional wooden trestles protruding into the lake, engaged in rod fishing.

In the last weekend of June, the Pro Loco of Dervio organizes the traditional Misultin Festival in the Boldona Park, where tourists can enjoy dishes based on lake fish and local specialties, on the occasion of the Festival a themed photographic exhibition and excursions on the lake with the typical Lucia boat are organized.

Mercatini di Natale

Nel mese di Dicembre ad Introzzo, le antiche cantine del borgo vengono aperte e allestite con bancarelle natalizie di artigianato locale e prodotti tipici. Le ripide viuzze si riempiono di visitatori; il borgo è animato da musiche, fuochi e laboratori dedicati ai bambini che vengono allietati anche dalla casa di Babbo Natale. Si possono gustare cioccolate, vin brulè, dolci e prodotti locali. Anche a Dervio la vigilia di Natale è allietata dai mercatini ed il Villaggio di Babbo Natale con varie attrazioni per i bambini, il trenino, laboratori, zampognari e varie degustazioni.

Christmas markets

In the month of December, in Introzzo the ancient cellars of the village are opened and set up with Christmas stalls of local crafts and typical products. The steep alleys fill up with visitors; the village is animated by music, fires and workshops dedicated to children who are also cheered by the house of Santa Claus. You can taste chocolate, mulled wine, sweets and local products.

Also in Dervio, Christmas Eve is enlivened by the markets and the Santa Claus Village with various attractions for children, the little train, workshops, bagpipers and various tastings.



Medievale a Corenno Plinio

Per rivivere l'atmosfera che si respirava sulle sponde del Lario nel Medioevo, basta partecipare il terzo sabato di Agosto alla rievocazione "Medievale a Corenno Plinio" .
Arrivando nel piccolo borgo a metà strada fra Dervio e Dorio, si ha la sensazione di fare un passo indietro nel tempo e di tornare all'epoca dei Comuni Medioevali. Il borgo ha conservato la struttura di quei secoli: una piazza acciottolata e alberata che costituisce il cuore dell'abitato e attorno gli edifici comunitari: la chiesa, il castello recinto, le tombe dei feudatari e le case di pietra arroccate sul promontorio che scende verso il lago, strette una all'altra per difendersi dai venti e dalle incursioni dei nemici. Durante la festa, viene popolato da cavalieri, personaggi in costume medievale, banchi degli antichi mestieri, uccelli rapaci, musici e giullari. Alla sera vi è la rievocazione dello sbarco dell'imperatore Barbarossa, che fa visita al conte Andreani, con il corteo che dal molo sale alla piazza e a seguire la festa con il torneo dei cavalieri, musiche e spettacoli del tempo.

Medieval in Corenno Plinio

To relive the atmosphere that reigned on the banks of the Lario in the Middle Ages, you can participate on the third Saturday of August at the re-enactment "Medieval in Corenno Plinio". Arriving in the small village halfway between Dervio and Dorio, one has the sensation of taking a step back in time and returning to the era of the medieval municipalities. The village has preserved the structure of those centuries: a cobbled and tree-lined square which constitutes the heart of the town and around it the community buildings: the church, the enclosed castle, the tombs of the feudal lords and the stone houses perched on the promontory that descends towards the lake, huddled together to defend themselves from the winds and from enemy raids. During the festival, it is populated by knights, characters in medieval costumes, stalls of ancient crafts, birds of prey, musicians and jesters. In the evening there is the re-enactment of the landing of the emperor Barbarossa, who visits Count Andreani, with the procession that goes up from the pier to the square and to follow the feast with the tournament of knights, music and spectacles of the time.

PRO LOCO DERVIO

Sant'Agata

A Tremenico ad inizio Febbraio, da secoli, si festeggia la patrona S. Agata con un rituale antico che esercita una suggestione profonda anche sull'uomo di oggi. Fulcro della festa è la storica processione con la statua della Santa, portata dalle donne con le "stampade", i costumi tradizionali della Valvarrone, accompagnata dalla banda e da antichi stendardi, cilostri, ceri e croci, mentre le campane suonano a festa. Durante la messa solenne viene incendiato il pallone, simbolo del martirio ed intonato l'inno di Sant 'Agata.
La festa prevede anche la degustazione della "Buseche" la trippa preparata dagli alpini e mostre proposte dall' Ecomuseo della Valvarrone.

Saint Agatha

In the locality of Tremenico at the beginning of February, for centuries, the patron saint S. Agata has been celebrated with an ancient ritual that also that nowadays exerts a profound suggestion. The fulcrum of the festival is the historic procession with the statue of the Saint, carried by women with the "stampade", the traditional costumes of Valvarrone, accompanied by the band and ancient banners, candles and crosses, while the bells ring in celebration. During the solemn mass, the ball, symbol of martyrdom, is set on fire and the hymn of Sant 'Agata is sung.
The festival also includes the tasting of the "Buseche" the tripe prepared by the Alpine troops and exhibitions proposed by the Valvarrone Ecomuseum.

Sul nostro territorio vengono organizzate molte feste tradizionali e tanti eventi che coprono la maggior parte dei fine settimana li potete trovare ai seguenti link – (QR code Pagine FCB Pro Loco Dervio – Ecomuseo Valvarrone)

Many traditional festivals and many events are organized in our area that cover most of the weekends. You can find them at the following links – (QR code Pages FCB Pro Loco Dervio – Valvarrone Ecomuseum)a

Realizzato a cura di:
Angelo Colombo - Serena Mercurio
Luca Fiorucci - Simona Gottshalk
Flavio Cipelli

Fotografie:
Emilio Buzzella - Angelo Colombo
Silvio Sandonini

Traduzioni:
Serena Mercurio
Cecilia Casanova

Find us on Facebook

UFFICIO TURISTICO DI DERVIO
+39 0341 804 450
ufficioturistico.dervio@gmail.com